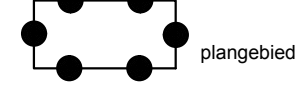


**Legenda  
Plangebied**



plangebied

**Bestemmingen  
enkelbestemmingen**



T-1 Tuin - 1



V-VB Verkeer - Verblijfsgebied



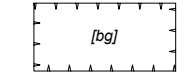
W Wonen

**Aanduidingen  
bouwvlak**

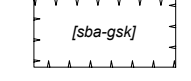


bouwvlak

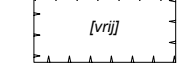
**bouwaanduidingen**



[bg] bijgebouwen

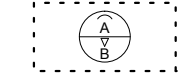


[sba-gsk] specifieke bouwaanduiding - geschakeld



[vrij] vrijstaand

**maatvoeringsaanduidingen**



maximum goothoogte (m), bouwhoogte (m)

**Verklaringen**



ondergrond

**BESTEMMINGSPLAN WONINGBOUW G.J. V.D. BOOGERDWEG**

Gemeente Brielle  
NL.IMRO.0501.GJvdBoogerdweg-0130

schaal:	1:1000
formaat:	A3
concept:	12-08-2013 / SvdK

voorontwerp:	02-10-2014 / SH
ontwerp:	19-04-2016 / SH
vastgesteld:	13-09-2016 / RvD

projectnr. BRO:	211x06305
projectnr. VWP:	13BROBO069
bestandsnaam:	13BROBO069-005.dwg

Boscheweg 107  
Postbus 4  
5282 WV Boxtel  
T 0411 850 400

www.bro.nl  
info@bro.nl  
F 0411 850 401

verbeelding: Viewpoint ©  
www.viewpoint.nl