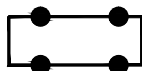





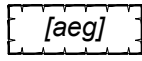
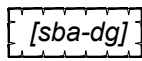
Legenda

-  Plangebied
- G** Groen
- M** Maatschappelijk
- V-VB** Verkeer - Verblijfsgebied
- WA** Water
- W** Wonen
- W-gs** Wonen - Gestapeld



Bouwvlakken


-  bouwvlak

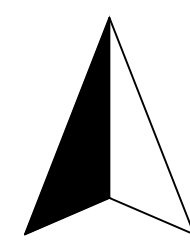

Bouwaanduidingen

-  aaneengebouwd
-  specifieke bouwaanduiding - dove gevel

Maatvoeringen

-  maximum bouwhoogte (m)
-  maximum goothoogte (m), maximum bouwhoogte (m)



Bestemmingsplan: Nicolaas Pieckstraat Brielle Gemeente Brielle	Get.: WDK	Datum: 27-09-2017
	Formaat: A3	Schaal: 1:1000
Opdrachtgever: Juust Daarom	Tekeningnummer: NL.IMRO.0501.NicPieckstraat-0020	
Status: ontwerp	 Noordpijl  GIS/CAD Ondersteuning en software <small>Dalenstraat 4B, 5466 PM Eerde Tel: 0413-303279 E-mail: info@bragis.nl Web: www.bragis.nl</small>	