






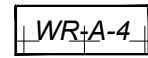
Plangebied

 Nieuwland, herziening 1


Bestemmingen

 G Groen
 V Verkeer
 WA Water
 W Wonen


Dubbelbestemmingen

 WR-A-2 Waarde - Archeologie - 2
 WR-A-4 Waarde - Archeologie - 4

Bouwvlakken

 bouwvlak



Maatvoeringen

 maximum goothoogte (m), maximum bouwhoogte (m)

Figuren

 gevellijn

Verklaringen

 topografische gegevens, GBKN
 kadastrale gegevens, DKK

GEMEENTE BRIELLE BESTEMMINGSPLAN NIEUWLAND, HERZIENING 1

► Vastgesteld januari 2016

► NL.IMRO.0501.Nieuwlandherz1-0030

ruimtelijke
denkers

wissing

Middenbaan 108, 2991 CT Postbus 37, 2990 AA Barendrecht
www.wissing.nl
 T +31(0)180 61 31 44



- tek. **0617.17-B-03**
- blad 1 van 1
- schaal 1 : 1.000
- versie 0030
- gew. 9-7-2015 DRÉ
- get. 16-04-2015
- pmw. anDré Domburg