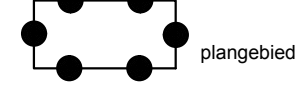


**Legenda
Plangebied**



plangebied

**Bestemmingen
enkelbestemmingen**



T-1 Tuin - 1



V-VB Verkeer - Verblijfsgebied



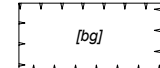
W Wonen

**Aanduidingen
bouwvlak**

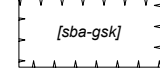


bouwvlak


bouwaanduidingen



[bg] bijgebouwen

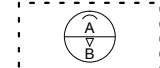


[sba-gsk] specifieke bouwaanduiding - geschakeld



[vrij] vrijstaand

maatvoeringsaanduidingen



maximum goothoogte (m), bouwhoogte (m)

Verklaringen



ondergrond

BESTEMMINGSPLAN WONINGBOUW G.J. V.D. BOOGERDWEG

Gemeente Brielle
NL.IMRO.0501.GJvdBoogerdweg-0130

schaal:	1:1000
formaat:	A3
concept:	12-08-2013 / SvdK

voorontwerp:	02-10-2014 / SH
ontwerp:	19-04-2016 / SH
vastgesteld:	13-09-2016 / RvD

projectnr. BRO:	211x06305
projectnr. VWP:	13BROBO069
bestandsnaam:	13BROBO069-005.dwg

	Bosscheweg 107 Postbus 4 5282 WV Boxtel T 0411 850 400	www.bro.nl info@bro.nl F 0411 850 401	verbeelding: Viewpoint © www.viewpoint.nl	
	Gemeente Brielle			