



Aan de commissie Grondgebied

behandeld door: R. Knoop
t: 0181-471178
e: r.knoop@brielle.nl
bijlage(n): --

uw brief van

uw kenmerk

ons kenmerk

Brielle, 11 september 2018

verzonden

20 SEP 2018

18.0010369

onderwerp: Informatie

Geachte heer, mevrouw,

Tijdens de vergadering van de commissie Grondgebied d.d. 28 augustus 2018 zijn diverse vragen gesteld waar middels deze brief schriftelijk op wordt ingegaan.

Afkoppelen van het riool

Gevraagd is naar een kaartje waarop staat aangegeven de voortgang van het afkoppelen van het schoonwaterriool van het vuilwaterriool. De gevraagde kaartjes van de gehele gemeente Brielle treft u aan bij deze brief. Hetgeen op de kaartjes in blauw is aangegeven is uitgevoerd. Het afkoppelen is een uitvoeringsmaatregel zoals beschreven in het gemeentelijk rioleringsplan. Hiervoor is ongeveer €100.000 per jaar beschikbaar. Voor de binnenstad van Brielle treft u verder een kaartje aan genaamd Figuur 17: leidingdiameters afkoppelmaatregelen Wellerondom en Asylplein. Dit kaartje geeft de uitvoeringswerkzaamheden weer voor de komende 18 maanden. Na de uitvoering van deze maatregelen zal naar verwachting de wateroverlast bij zware regenval op het Wellerondom zijn opgelost.

Windenergie (procedure voorstel)

Op 20 december 2017 is de partiële herziening van de VRM voor windenergie vastgesteld. In de VRM zijn 23 locaties opgenomen waar de plaatsing van windmolens na vaststelling mogelijk worden gemaakt.

Met de vaststelling van de locaties ligt er een planologische basis voor gemeenten om het bestemmingsplan te wijzigen. Voor de gemeente Brielle betekent dit het realiseren van een locatie windenergie bij de Ondernemingspolders nabij de N57 aan weerszijden van de Brielse Brug.

Na vaststelling door Gedeputeerde Staten heeft de provincie een overeenkomst gesloten met Brielle om de bevoegdheden voor het verlenen van de omgevingsvergunning over te dragen. Dit betekent ook dat de gemeente Brielle het bestemmingsplan zal opstellen en in overleg zal gaan met de initiatiefnemer. De overeenkomst is begin van 2018 ondertekend door wethouder Dick Verbeek. In deze overeenkomst is opgenomen dat de gemeente zich in zal zetten voor het realiseren van windmolens van 6-9MW. In het bestuurlijk aanbod,

waar ook de raad zich aan heeft gecommitteerd, is aangegeven dat 2 windmolens in de ondernemingspolder acceptabel zijn.

Er zijn inmiddels diverse gesprekken geweest met de initiatiefnemers Nico en Kees Rodenburg en hun adviseur Windunie. De windcoöperatie Voorne-Putten zal de volgende keren bij de overleggen aansluiten.

Inmiddels heeft de regio Voorne Putten een projectleider aangesteld die de gemeenten op Voorne Putten gaat begeleiden in het realiseren van de windtaakstelling.

Daarnaast is er een concept leidraad windenergie opgesteld die nog wordt geagendeerd voor de commissie grondgebied. Na vaststelling van deze leidraad komen de initiatiefnemers met een plaatsingsvoorstel die zal worden geagendeerd voor de commissie grondgebied.

Zonnepanelen

Tijdens de vergadering van de commissie is aangegeven dat de hoek van 15^o voor het plaatsen van de zonnepanelen op platte daken te vlak is. Hieromtrent delen wij u het volgende mede.

De maat van 15^o welke als voorwaarde wordt genoemd bij de plaatsing van de zonnepanelen op platte daken is overgenomen uit onze welstandsnota van 2011.

Overigens is het best mogelijk om zonnepanelen vergunningsvrij buiten de binnenstad te plaatsen op een plat dak waarbij de zonnepanelen onder een grotere hoek worden geplaatst dan 15^o mits men voldoet aan de BOR bijlage II waarin o.a. staat dat de afstand tot de zijkanten van het dak ten minste gelijk moet zijn aan de hoogte van de collectoren of panelen.

Met vriendelijke groet,
Burgemeester en wethouders van Brielle,
de secretaris,


mevr. N. van Waart

de burgemeester,

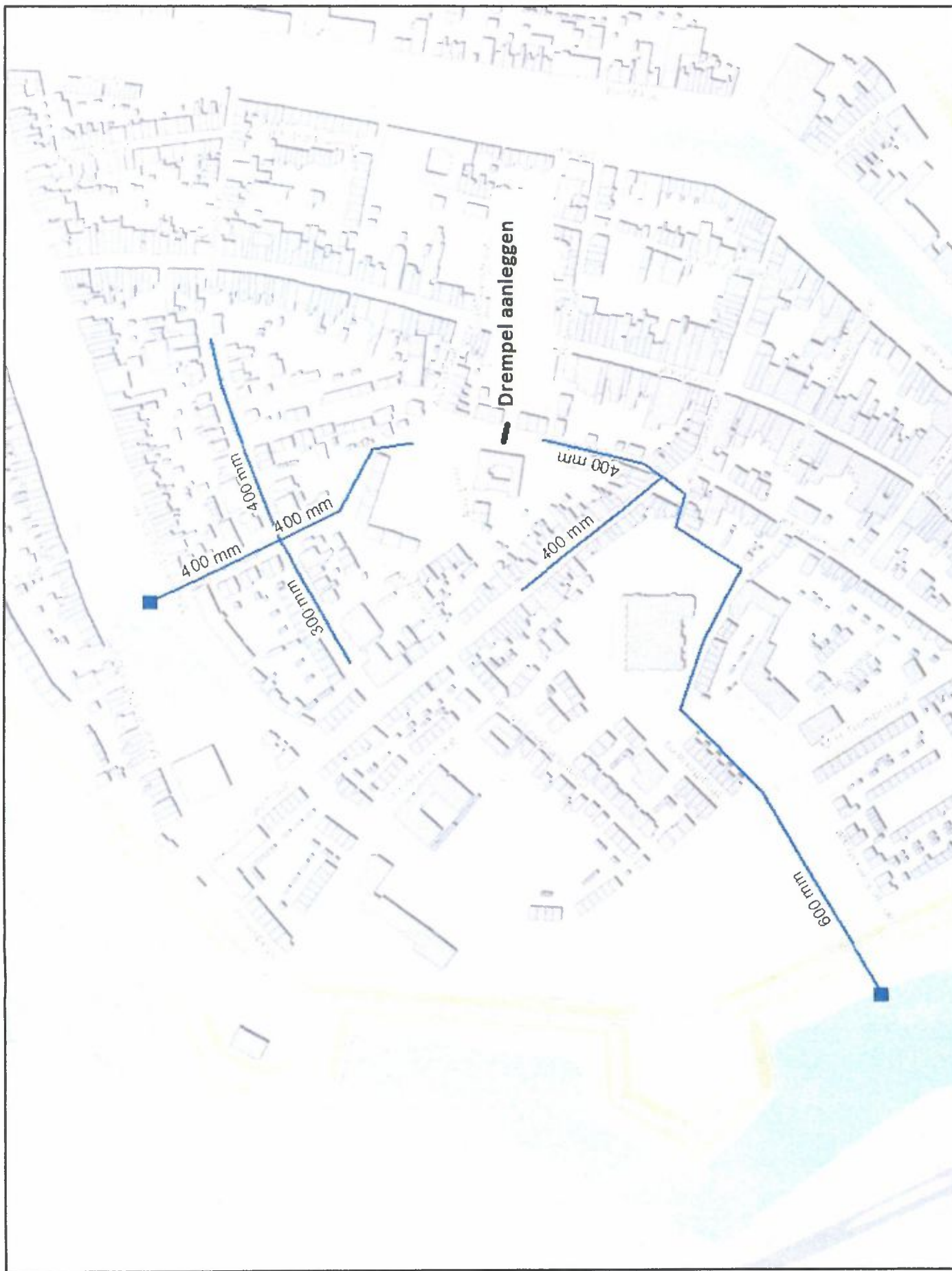

G.G.J. Rensen

Par.

Behretriebe
© 1998 ES-Internat (2008-11-21) 000
© 1998 ES-Plan (2008-11-21) 000
© 1998 ES-Verdicht (2008-11-21) 000
WIP
© OpenStreetMap

Vierpolders





Figuur 17: leidingdiameters afkoppelmaatregelen Wellerondom en Asyleplein

Hartelkanaal

Scheep

Hiermee
Opf. 155. 10000 13-21-000
Opf. 155. 10000 13-21-000
Opf. 155. 10000 13-21-000
Opf. 155. 10000 13-21-000
Wijk
Opgehaasdoort

Scheepvaart- en Voedingskanaal
Werfplein

Werfplein

Noordeinde

Schoolstraat

Dorpsstraat

Zwartewaal

Lijnbaanweg

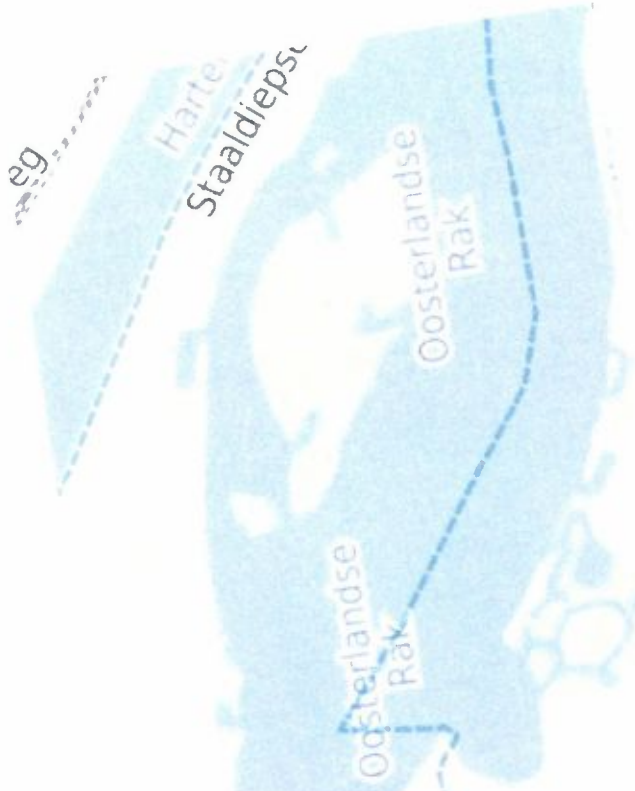
Sluisweg

Sluisweg

Goetsenok

ane Kruis



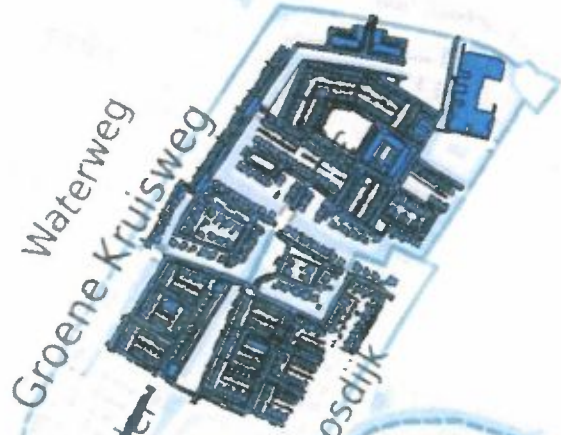


Openbaar
Voor de Staat
Voor de Land
Voor de Woning
Voor de
Openbaar

Ondermerging



De Nolle



Waterweg
Groene Kruisweg

dijk



Hinder

Hossenbosdijk

arsdijk

Kloosterweg

De Rijk

Zuurlandseweg