












Kansenkaart Meeuwnoord

9-1-2019



Legenda

-  Dakoppervlakken afkoppelen en infiltreren, voor- en achtertuinten ontharden en regentonnen plaatsen
-  Bomen in voor- en achtertuinten
-  Bestaande of nieuwe bomen in openbare ruimte (eventueel bomen in bakken in de straat)
-  Infiltratiegebieden (grondverbetering toepassen voor infiltratie)
-  IT-riolering (dak + wegoppervlak op aansluiten)
-  Mogelijke uitstroomvoorzieningen
-  Oppervlakkige afvoer naar infiltratiegebieden (met nooduitlaat op gemengd stelsel) en bomen in bakken langs de weg
-  Straat op één oor/ of onderbreking trottoirbanden en bomen langs de weg
-  Gras/beton blokken (grondverbetering toepassen voor infiltratie)
-  Vegetatie op platte daken
-  Dakoppervlakken afkoppelen naar oppervlaktewater